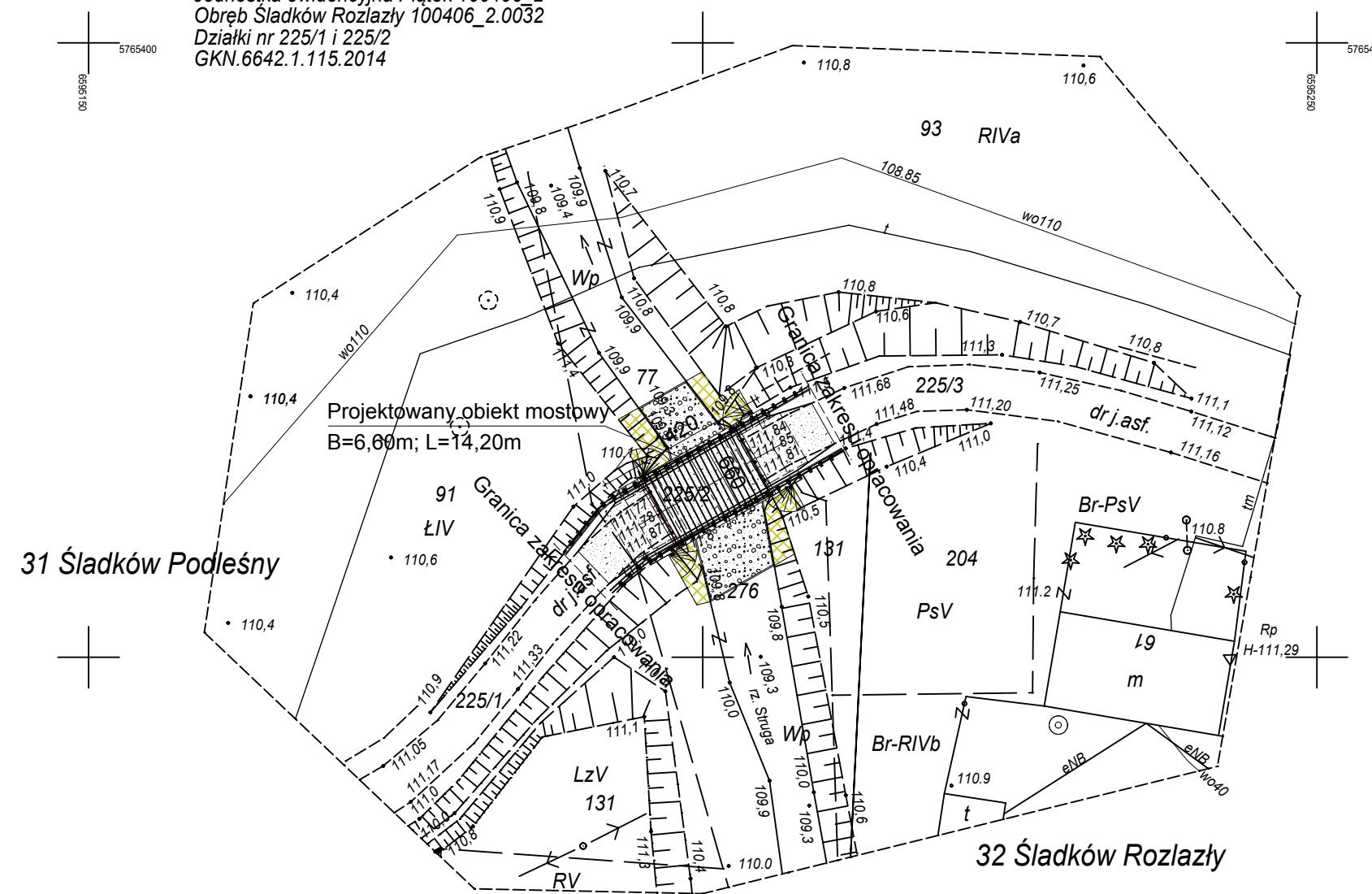


PROJEKT ZAGOSPODAROWANIA TERENU

Skala 1:500

MAPA SYTUACYJNO - WYSOKOŚCIOWA
do celów projektowych skala 1:500
Mapa powstała na podstawie digitalizacji mapy w skali 1:1000
ark. nr 6.169.32.25.3 i 6.169.32.25.4 oraz pomiaru własnego.
Układ współrzędnych płaskich: "2000/6"
Układ wysokościowy: "Kronsztadt 60"

Miejscowość Śladków Rozlazły
Woj. łódzkie
Pow. łączycki
Jednostka ewidencyjna Piątek 100406_2
Obręb Śladków Rozlazły 100406_2.0032
Działki nr 225/1 i 225/2
GKN.6642.1.115.2014



ORIENTACJA



skala 1:25000




Mapę do celów projektowych wykonał
geodeta uprawniony Artur Pietrzak
upraw. zawod. nr 21938. Mapa zawiera
stan aktualny na luty 2014 r.

Nie przeprowadzono badania obciążeń służebności
gruntowych ujawnionych w księgach wieczystych.

Przebieg granic działek oraz konturów
klasyfikacyjnych wprowadzono na podstawie
danych z ewidencji gruntów i budynków.

Dnia 21.02.2014 r.

UWAGA:
Nie wyklucza się istnienia w terenie innych przewodów
o których brak informacji wynika z zasłouchi historycznych
lub niedopełnienia przepisów zgłoszenia do inwentaryzacji.
(Ustawa Prawo Geodezyjne i Kartograficzne Dz.U.30/1989. poz. 163).

-  UBEZPIECZENIE SKARP DYBLAMI BETONOWYMI
-  UBEZPIECZENIE DNA NARZUTEM Z KAMIENIA ŁAMANEGO W SIATCE
-  NAWIERZCHNIA ASFALTOWA

 KGE Sp. z o.o. Sp. k. 03-236 Warszawa ul. Annopol 3 tel. 0 22-519-01-10 fax. 0 22-519-01-08		INWESTOR Zarząd Dróg Powiatowych w Łęczycy ul. Mickiewicza 12 99-100 Łęczycy	
OBIEKT ROZBIÓRKA ZNISZCZONEGO MOSTU DREWNIANEGO I BUDOWA NOWEGO MOSTU ŻELBETOWEGO NA RZECIE STRUDZE W MIEJSCOWOŚCI ŚLADKÓW ROZLAZŁY W CIĄGU DRUGI POWIATOWEJ NR 2515E W KM 4+131			
RYSUNEK PROJEKT ZAGOSPODAROWANIA TERENU			
PROJEKTANT mgr inż. Kazimierz Golonka upr.bud. 83/86/UW	PODPIS	SPRAWDZAJĄCY inż. Czesław Prędoła upr.MAZ/0184/POOM/04	PODPIS
OPRACOWAŁ mgr inż. Patrycjusz Mączka	PODPIS	DATA 22.04.2014	SKALA 1:500
			NR RYSUNKU 1